

Parcours Trail n°1 Vert "A l'assaut du château de Gavray" - 10km



© Ibrahim Hendi - Coutances Tourisme

Point de départ

📍 GAVRAY-SUR-SIENNE
📍 Lat : 48.9101 Lng : -1.3506

Informations techniques

 Course a pied

 Deniv. pos. 129 m	 Alt. max. 106 m	 Alt. min. 31 m	 Distance 10,2 km
---	--	---	---



Proposé par :
Coutances Tourisme
<http://www.tourisme-coutances.fr>


Ce document a été généré automatiquement grâce à Cirkwi, la solution de référence pour structurer, enrichir et diffuser vos données touristiques.

Description

Partez à la découverte des paysages authentiques de Gavray-sur-Sienne à travers un parcours trail de 10 km mêlant chemins vallonnés, sentiers bocagers et passages en pleine nature. Ce circuit offre une belle immersion dans la campagne normande, des traversées de sous-bois et des portions plus techniques qui raviront les amateurs de trail. Accessible à tous les coureurs, ce parcours alterne relances et montées courtes pour un effort varié et ludique. Une belle occasion de découvrir le patrimoine naturel de la région tout en profitant d'un défi sportif convivial.

Informations complémentaires

Suivez la signalétique n°1 vert



Scannez le QR code ci-dessus pour accéder au mode GPS

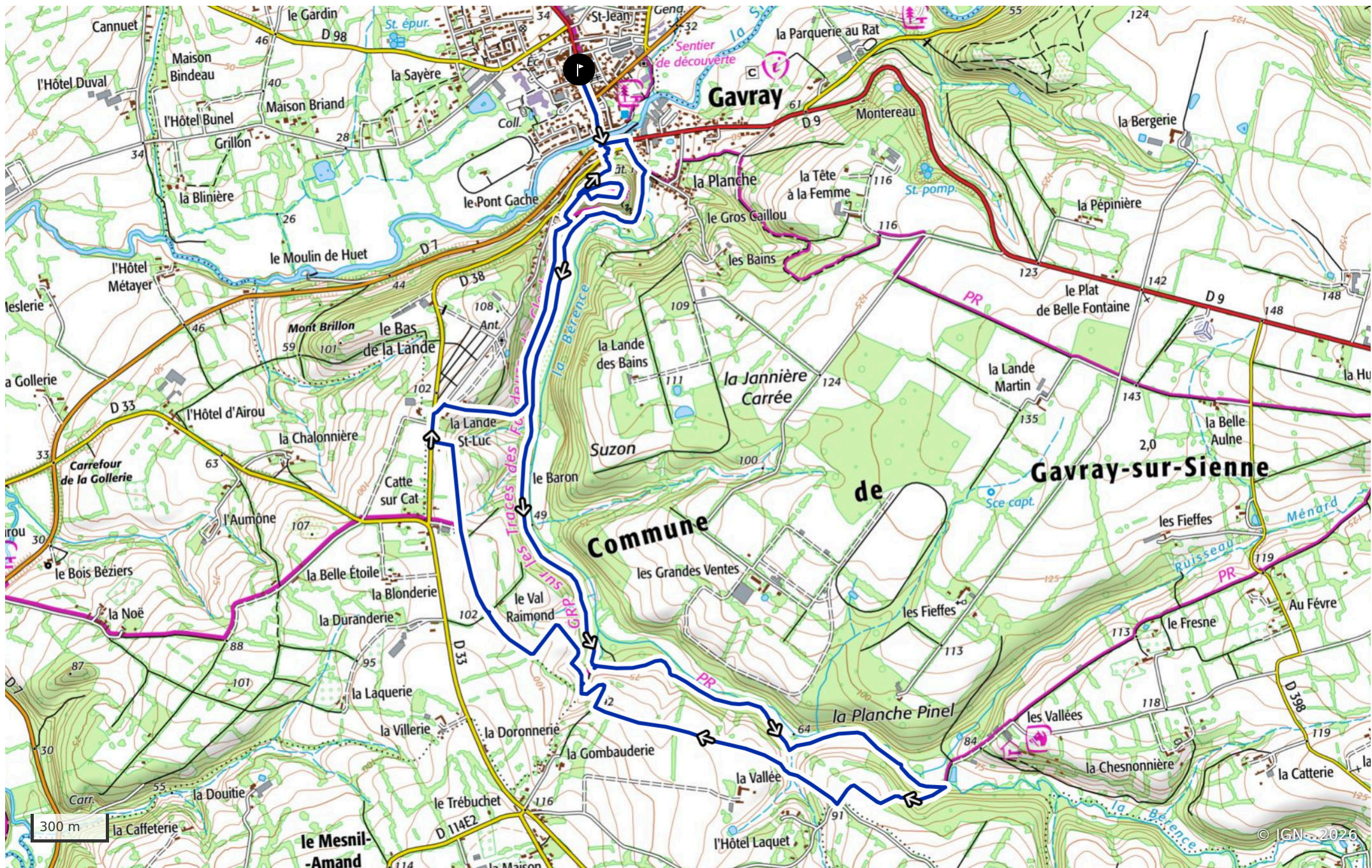
Besoin d'informations supplémentaires ?




Contactez-nous au 02 33 19 08 10 ou venez nous rencontrer dans l'un de nos six bureaux d'information touristique.

Suricate

Signalez tout problème lors de votre balade sur l'application Suricate ou sur sentinelles.sportsdenature.fr





 Point de départ
  Point d'arrivée
  Itinéraire

Parcours Trail n°1 Vert "A l'assaut du château de Gavray" - 10km - Mis à jour le 23/06/2026 par Coutances Tourisme et généré par www.cirkiwi.com. Ce circuit vous est fourni à titre indicatif. Parcours effectué sous la responsabilité de chaque participant. L'organisateur ne pourra être tenu responsable en cas d'accident ou d'incident.