

Le confort dans la précarité

Comment reloger la moitié de la population au lendemain de la guerre ?

On compte 1 570 foyers sinistrés à Coutances. Dans la Manche, près de 100 000 habitants sont sans abri soit un tiers de la population

Les baraques sont des habitats préfabriqués fournis par la France et par les pays alliés : Angleterre, Finlande, Suède...

Près de 24 cités provisoires, soit 445 constructions, sont ainsi installées en dehors du centre-ville qui devait rester libre pour que les travaux de reconstruction commencent au plus vite.

Le confort y est rudimentaire.

Néanmoins, le ressenti des habitants est positif, par comparaison avec les vieux logements d'avant-guerre. *"Ici au moins, on a une cuisine, des toilettes, de l'eau courante et c'est entièrement meublé !"*

La cité des Sapins et la cité de la route de Cambernon, qui sont montées rapidement avec des pierres de récupération des ruines, sont devenues définitives. Fin 1960, la moitié des baraques sert encore à pallier la pénurie de logements.

Le soir du 6 juin 1944, de nombreuses villes normandes sont bombardées par les Alliés, pour ralentir les manœuvres allemandes, les villes étant des carrefours de communications. Ces bombardements sont stratégiques. Coutances est bombardée le 6 juin dès 20h par les bombardiers américains. Un deuxième bombardement a lieu à 20h30 puis un troisième à 00h30. Les sirènes n'ont pas fonctionné faute d'électricité, tous les témoignages concordent sur ce point. Pas de tracts non plus, ils se sont dispersés dans la campagne.

Ces bombardements ont fait près de 300 victimes, soit 4% de la population, près de 400 blessés et 2 000 sinistrés. La ville est détruite à 65%. Dès les premières bombes, pris de panique, les habitants ont fui vers la campagne. D'abord dans les fermes les plus proches, puis les jours suivants un peu plus loin ou vers la côte.

Dès le 29 août 1944, suivant l'ordonnance du gouvernement provisoire du 3 juin 1944, le débâtement et la reconstruction d'urgence commencent.

Ce circuit vous est proposé par le collectif des baraques de Coutances « Sauvez Barbara et ses copines ».

Contact : 06 48 48 31 61

Les baraques sont des propriétés privées. Il est strictement interdit d'y pénétrer.

@Marion Penvern




Balade au fil des baraques de Coutances

Découvrez l'histoire des
baraques de Coutances

Estimation 1h30 / 6 kms



Baraques autrichiennes




© Marion Penvern

@Marion Penvern

- 1 Dès 1946, le MRU a encouragé de nombreux programmes de logement vers le choix de chalets allemands et autrichiens.
- 6 Ces derniers sont préfabriqués mais sont aussi conçus pour durer. Leur architecture est inspirée des constructions traditionnelles de la Forêt Noire.

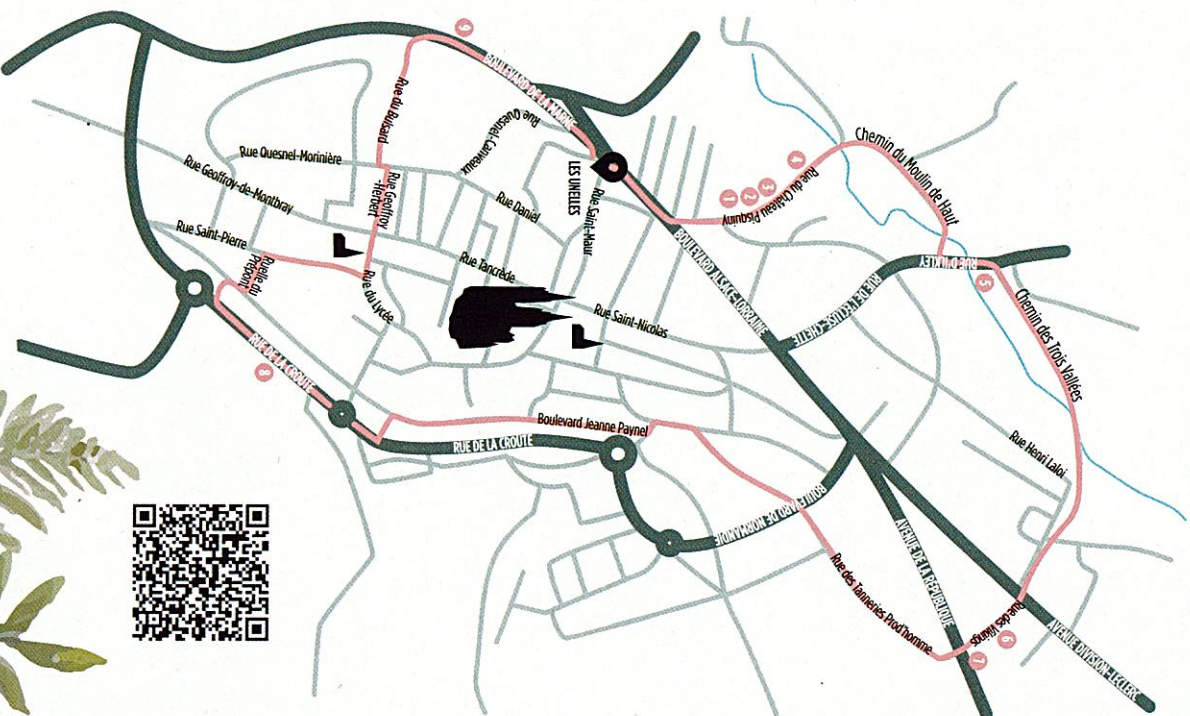
Baraques françaises




@Marion Penvern

- 7 La baraque française la plus répandue est appelée techniquement la 534.10. Elle est robuste et facile à construire, des poteaux forment la structure, des panneaux en bois s'y encastrent pour former les façades.
- 9 Elles reposent sur des murets servant de fondation. Mais le confort est restreint, il n'y a pas de salles de bain, et parfois l'isolation laisse à désirer.

Balade au fil des baraques de Contances



Baraques finlandaises



@Marion Penvern

- 2 Les baraques finlandaises et suédoises sont équipées de salles de bain et de toilettes. Elles sont rapides à monter, destinées à être transportées et remontées plusieurs fois. Elles sont mieux isolées que les baraques françaises avec de la pulpe de bois agglomérée entre les deux parois.
- 5

Baraques suédoises



@Marion Penvern

Bienvenue sur le circuit

« Balade au fil des baraques de Coutances » 6 kms - 1h30

→ *Point de vigilance* : Veillez à emprunter les passages piétons.

→ *Munissez-vous de chaussures adaptées (chemin de terre, rues en pente).*

Point de départ conseillé : Le parking des Unelles.

Traversez le boulevard Alsace Lorraine pour descendre la rue du Château Pisquiny jusqu'au n°19 soit la baraque **autrichienne** Barbara (**n°1**).

Un panneau démarre le circuit à l'extrémité du mur en pierre de Barbara.

A la suite, vous découvrirez des baraques **finlandaises** (**n°2, 3, 4**).

Au bout de la rue, prendre à droite le Chemin du Moulin de Haut. Sur votre droite, vous passerez devant un lavoir.

Au bout de la rue, prenez sur la gauche rue de l'Ecluse Chette. Traversez au passage piéton devant le cimetière. Redescendez à droite jusqu'à la baraque blanche au n°30, c'est une baraque **finlandaise** (**n°5**).

Empruntez le passage entre la baraque et le centre médical pour vous diriger vers le chemin des 3 Vallées (voir fléchage).



Suivre le sentier jusqu'à la première intersection. Prenez à droite pour revenir vers la ville (voir fléchage).

Vous arrivez sur le bitume rue Henri Laloi, continuez sur le trottoir de gauche jusqu'au bout de la rue (voir fléchage sur le poteau électrique en ciment).

Continuez à gauche sur l'avenue Division Leclerc, traversez au passage piéton pour prendre en face la rue des Vikings. Sur le trottoir de gauche, la deuxième maison est une baraque **autrichienne**, dite Barbara (**n°6**).

Au bout de la rue des Vikings, prendre à gauche, au numéro 35 avenue de la République, vous trouverez une baraque **française** (**n°7**).

Retournez sur vos pas pour traverser au passage piéton et empruntez la rue des Tanneries Prodhomes.

Au bout de la descente, traversez le boulevard de Normandie, empruntez l'escalier des Tanneries Prodhomes, jusqu'au « Stop ». Prenez alors à gauche, devant la maison d'arrêt jusqu'au second passage piéton.



Traversez la rue de la Verjusièrre et empruntez le boulevard Jeanne Paynel (parking).

Imaginez les baraques d'habitation et de commerces, en enfilade, situées à l'endroit exact où vous marchez.

Visualisez-les en contrebas sur la place de la croûte...

Traversez la Place Duhamel jusqu'à la rue de la Mission. Prenez sur votre gauche et traversez le passage piéton pour prendre la rue de la Croute sur le trottoir de gauche direction la gare.

Traversez la rue Ernest Hulin, longez le mur en pierre jusqu'à la signalétique, avancez-vous sur la petite place en bitume sur votre gauche : vous découvrirez une baraque **suédoise** (**n°8**).



Continuez jusqu'au rond-point du Monument aux morts, traversez sur votre droite le passage piéton, empruntez le raidillon de droite, pour prendre en face la ruelle du Prépont.

Au bout, remontez à droite la rue St Pierre jusqu'à la rue du Lycée, passez à gauche devant l'Eglise Saint-Pierre et empruntez la Rue Geoffroy-Herbert (Tourelle rouge, maison du Gouverneur).

Au bout de la rue, descendez sur la gauche rue Quesnel Morinière et prenez tout de suite sur votre droite la petite rue du Bulsard.



Descendez celle-ci, vous arrivez quasiment face à la dernière baraque, un modèle **français** (**n°9**), au n°8 du boulevard de la Marne.

A 100 mètres sur votre droite, vous retrouvez le parking des Unelles.

Baraquement vôtre,
Le Collectif des baraques de Coutances
« Sauvez Barbara et ses copines »



Rappel : Les baraques sont des propriétés privées, il est strictement interdit d'y pénétrer